

FINE TRACCIATO


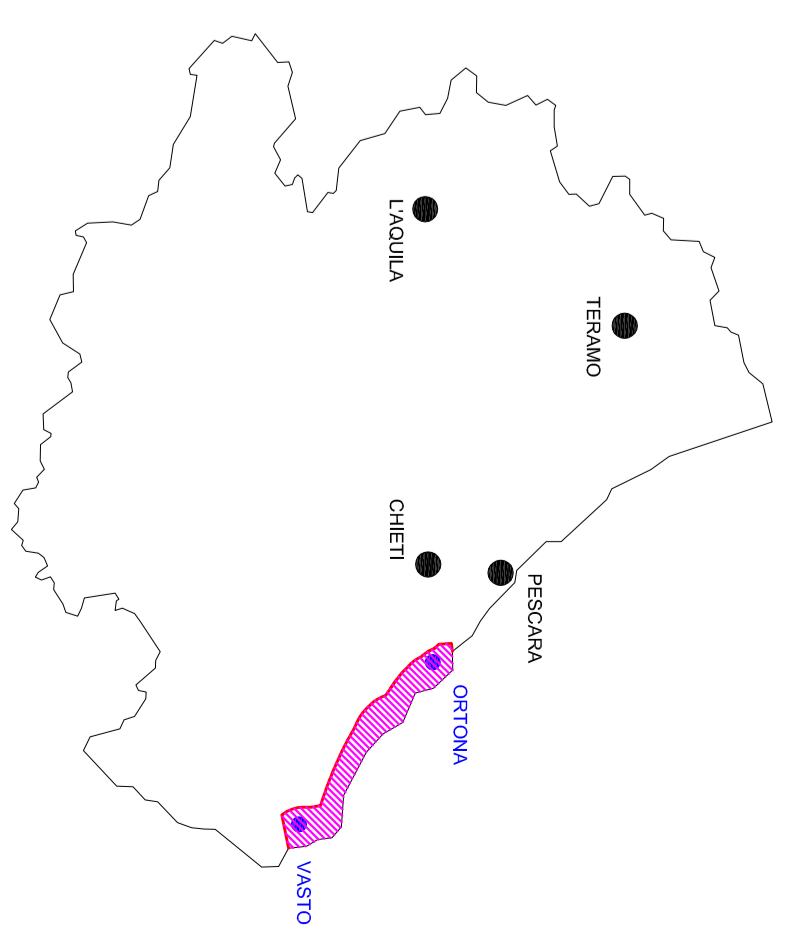
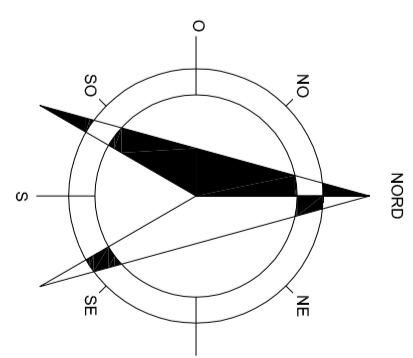
VASTO

PRECIPITAZIONI MASSIME DA 1 A 24 ORE		PRECIPITAZIONI MASSIME DA 1 A 5 GIORNI	
Comuni di Possibile Pluviometrica		Esclusioni secondo Guida	
Esclusioni secondo Guida		Esclusioni secondo Guida	
1	2	3	4
5	10	15	20
25	30	35	40
45	50	55	60
75	80	85	90
100	110	120	130
150	160	170	180
200	210	220	230
250	260	270	280
300	310	320	330
350	360	370	380
400	410	420	430
450	460	470	480
500	510	520	530
550	560	570	580
600	610	620	630
650	660	670	680
700	710	720	730
750	760	770	780
800	810	820	830
850	860	870	880
900	910	920	930
950	960	970	980
1000	1010	1020	1030

AREE SOGGETTE AD ESONDAZIONE
NEI PRESSI DELLA COSTA
(da PSDA Regione Abruzzo)

CLASSI DI PERICOLOSITA'	
RETICOLO IDROGRAFICO	
LINEA DI SPARTITACQUE	
IMPIUVIO A FONDO CONCAVO	
PLUVIOGRAFICO REGISTRATORE	
PERICOLOSITA' MODERATA	
PERICOLOSITA' MEDIA	
PERICOLOSITA' ELEVATA	
PERICOLOSITA' MOLTO ELEVATA	

SCALA 1 : 5.000



"La macchina pareva vivere d'armonia propria, avere un'aria ed un'effigie di corpo d'anima"
Gabriele d'Annunzio

PROGETTO DEFINITIVO

OGGI DESCRIZIONE DATA
D81 CARTA DEI BACINI 1:5.000 OTTOBRE 2015

PROGETTISTI INCARICATI:

- Arch. BANDINI PAOLO (Mandatario)
- Ing. FARINA LUIGI
- Ing. PETRONANTUONI LORENZO
- Geom. DIAMANTI LUIGI
- Ing. TUCCI ALESSANDRO-GENIA SRL
- Arch. ROMBA CRISTIAN
- Geom. DAMBROSIO ORAZIO
- Arch. ZVAREBELLA ANTONIO
- Ing. GALIANO ALESSANDRO

IMPRESE CONCORRENTI:
CO.GE.PRI. SRL (Mandatario)
DI PERICOLO COSTRUZIONI SRL
SINACE S.M. ELEMENTE SRL
EUROIMPANTI SRL

Il responsabile del procedimento: Arch. Valerio A. Ursini



REGIONE ABRUZZO
PROVINCIA CHIETI

REGIONE ABRUZZO PAR. P45 - P46 2007/2013 Obiettivo Specifico N.2 - Obiettivo Operativo N.2.2 - Linea di Azione N.2.2.a Bando di Gara a Procedura aperta Brevetto 2004/15/CE. Lavori per la realizzazione della via Verde della Costa dei Trabocchi del Comune di Ortona, San Vito Chietino, Rocca San Giovanni, Fossacesia, Torano di Sangro, Casabianco, V.C.P. 091813004949002 CG 63262781C2