



**"La macchina pareva vivere d'armonia propria, avere un'aria ed un'effigie di corpo d'anima"**  
 Gabriele d'Annunzio

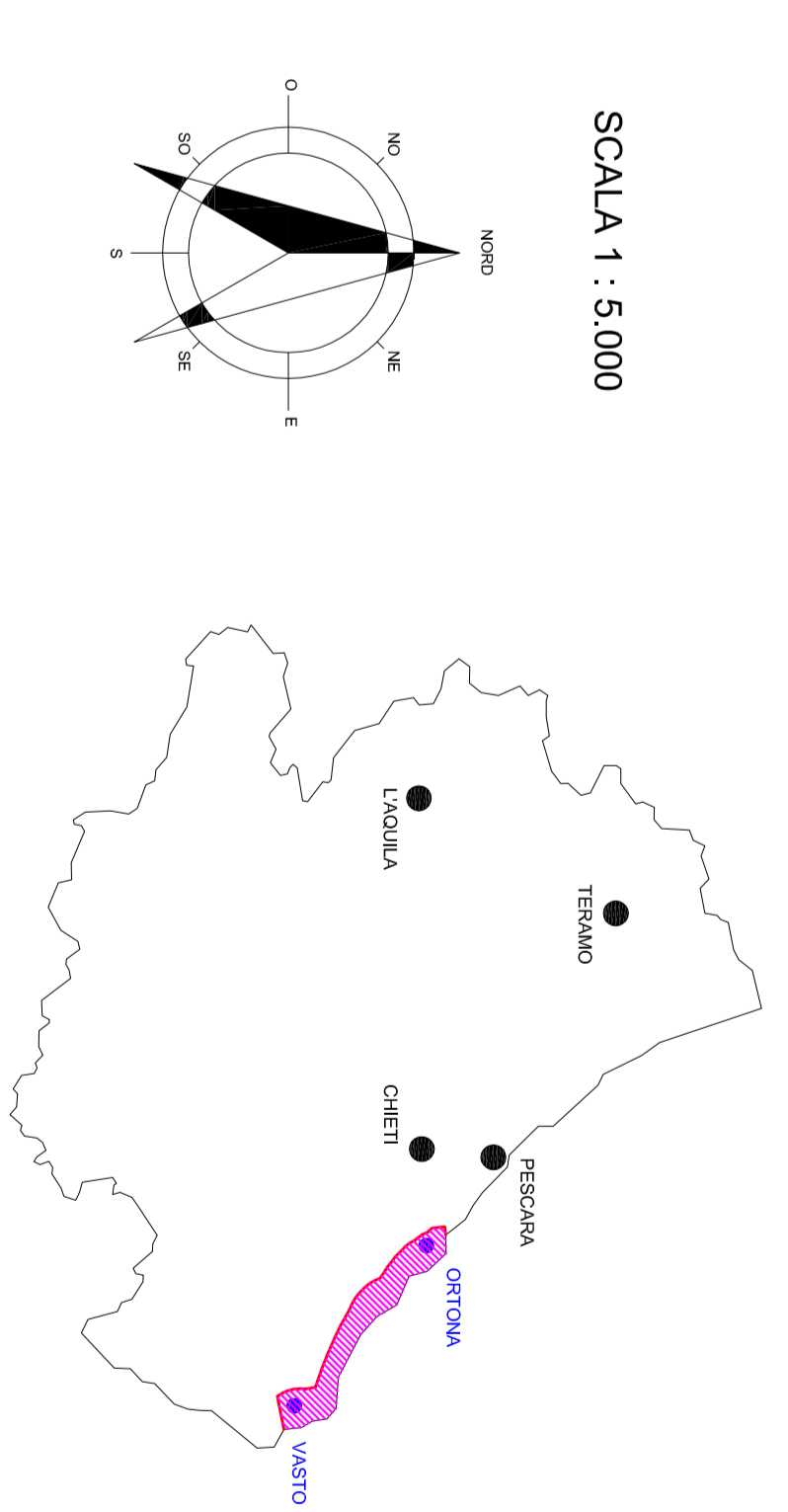
**PROGETTO DEFINITIVO**

COD. DESCRIZIONE	SCALA	DATA
DR.8	1:5.000	OTTOBRE 2015

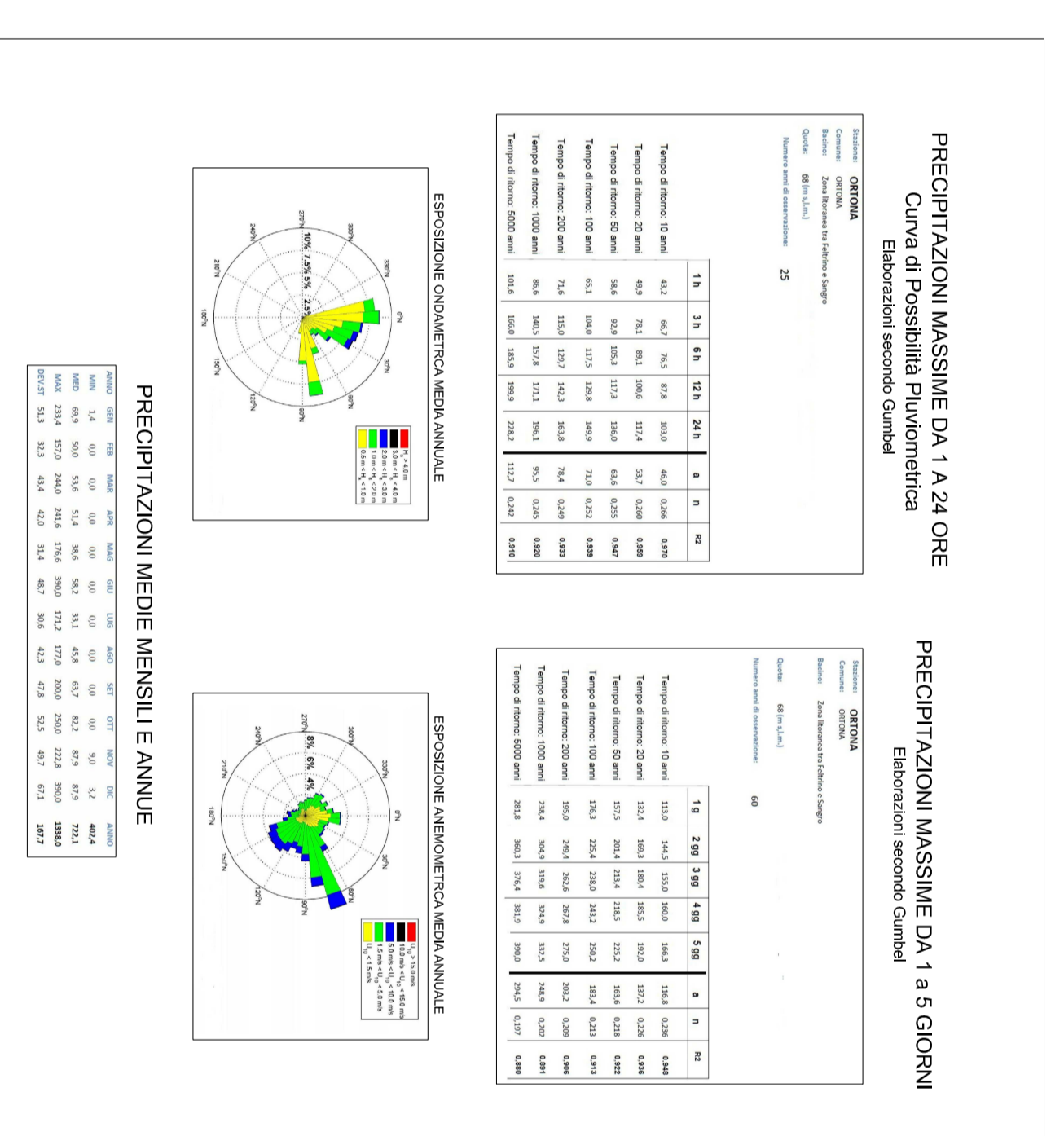
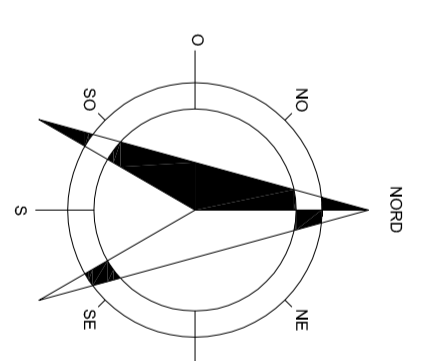
PROGETTISTI INCARICATI:  
 Arch. BANDINI PAOLO (Mandatario)  
 Ing. FARINA LUIGI  
 Ing. FERRO ANTONIO  
 Ing. FERRARI ANTONIO  
 Ing. TUCCHI ALESSANDRO-GENIA SRL  
 Arch. BOMBA CRISTIAN  
 Geom. DAMBROSIO ORAZIO  
 Arch. ZIVARELLA ANTONIO  
 Ing. GALVANO ALESSANDRO

IMPRESE CONCORRENTI:  
 CO.GE.PRI. SRL (Mandatario)  
 DI PERSICO COSTRUZIONI SRL  
 FENICE E SVILUPPI SRL  
 EUROIMPANTI SRL

Il responsabile del procedimento: Arch. Valerio A. Ursini



SCALA 1 : 5.000



INIZIO TRACCIATO

AREE SOGGETTE AD ESONDAZIONE NEI PRESSI DELLA COSTA (da PSDA Regione Abruzzo)	CLASSI DI PERICOLOSITA'																
	<table border="1"> <tr> <td>PERICOLO IDROGRAFICO</td> <td></td> </tr> <tr> <td>LINEA DI SPARTACQUE</td> <td></td> </tr> <tr> <td>IMPIUVIO A FONDO CONCAVO</td> <td></td> </tr> <tr> <td>PLUVIOSARCO REGISTRATORE</td> <td></td> </tr> <tr> <td>PERICOLOSITA' MODERATA</td> <td></td> </tr> <tr> <td>PERICOLOSITA' MEDIA</td> <td></td> </tr> <tr> <td>PERICOLOSITA' ELEVATA</td> <td></td> </tr> <tr> <td>PERICOLOSITA' MOLTO ELEVATA</td> <td></td> </tr> </table>	PERICOLO IDROGRAFICO		LINEA DI SPARTACQUE		IMPIUVIO A FONDO CONCAVO		PLUVIOSARCO REGISTRATORE		PERICOLOSITA' MODERATA		PERICOLOSITA' MEDIA		PERICOLOSITA' ELEVATA		PERICOLOSITA' MOLTO ELEVATA	
PERICOLO IDROGRAFICO																	
LINEA DI SPARTACQUE																	
IMPIUVIO A FONDO CONCAVO																	
PLUVIOSARCO REGISTRATORE																	
PERICOLOSITA' MODERATA																	
PERICOLOSITA' MEDIA																	
PERICOLOSITA' ELEVATA																	
PERICOLOSITA' MOLTO ELEVATA																	