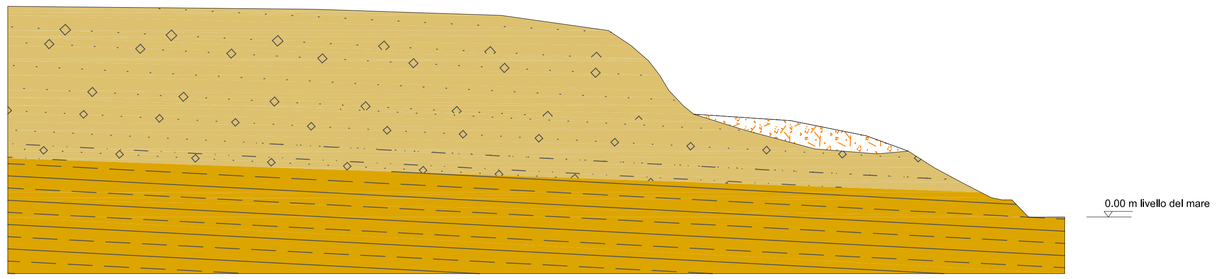
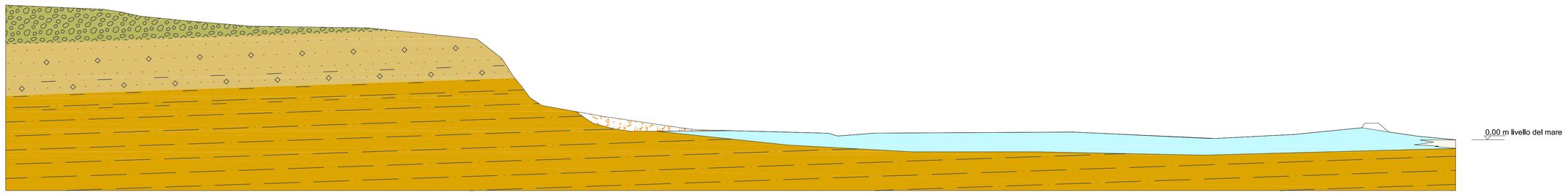
SEZIONE 01



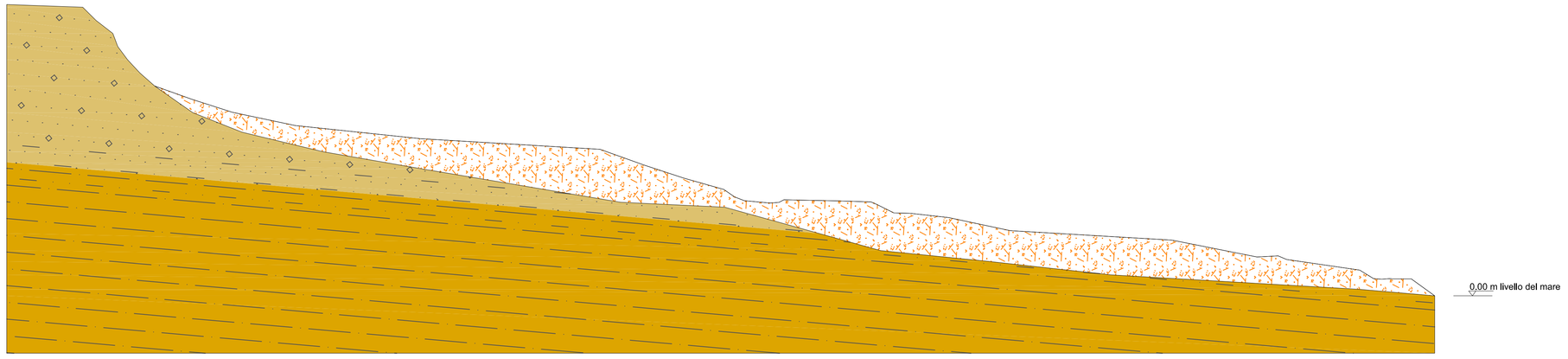
SCALA ORIZZONTALE = SCALA VERTICALE 1 : 1.000

SEZIONE 02



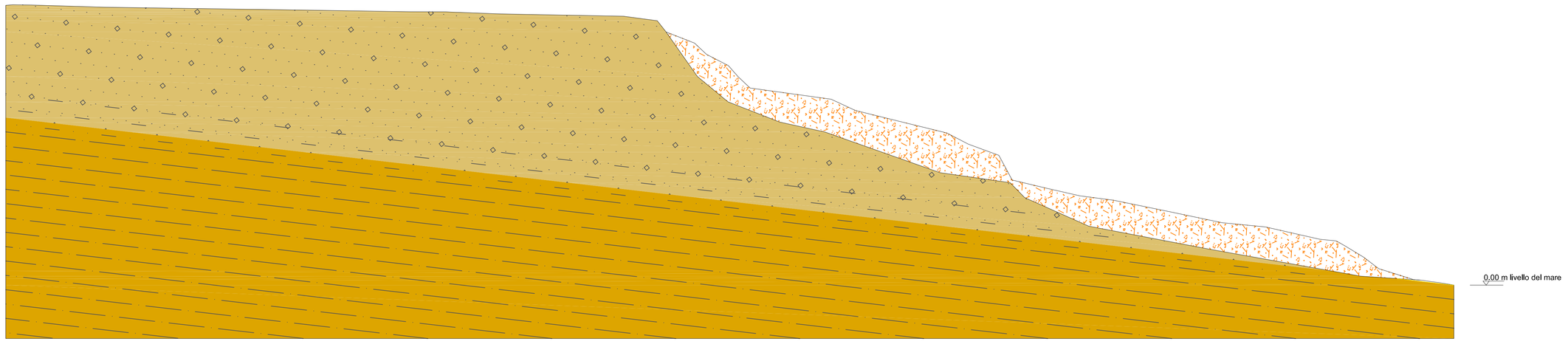
SCALA ORIZZONTALE = SCALA VERTICALE 1 : 1.000

SEZIONE 03



SCALA ORIZZONTALE = SCALA VERTICALE 1 : 1.000

SEZIONE 04



SCALA ORIZZONTALE = SCALA VERTICALE 1 : 1.000

REGIONE ABRUZZO
PROVINCIA CHIETI

ORTONA- SAN VITO CHIETINO-ROCCA SAN GIOVANNI-FOSSACESIA-TORINO DI SANGRO-CASALBORDINO-VASTO

REGIONE ABRUZZO PAR FAS - FAS 2007-2013 Obiettivo Specifico IV.2 - Obiettivo Operativo IV.2.2 - Linea di Azione IV.2.2.a Bando di Gara a Procedura aperta Direttiva 2004/18/CE. Lavori per la realizzazione della via Verde della Costa dei Trabocchi del Comune di Ortona, San Vito Chietino, Rocca San Giovanni,Fossacesia, Torino di Sangro, Casalbordino, Vasto.

CUP D91B13000049002 CIG 63262781C2

"La macchina pareva vivere d'armonia propria, avere un'aria ed un'effigie di corpo d'anima"
Gabriele d'Annunzio



PROGETTO DEFINITIVO

COD.	DESCRIZIONE	SCALA	DATA
D7.I	SEZIONI LITOTECNICHE	1 : 5.000	OTTOBRE 2015

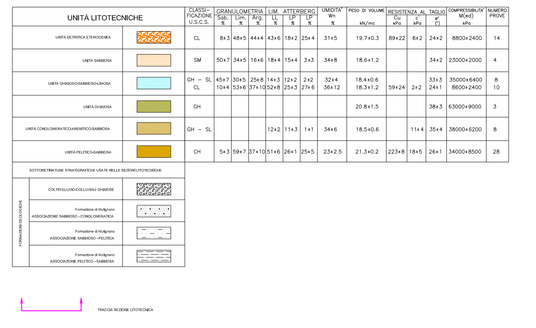
PROGETTISTI INCARICATI:

Arch. BANDINI PAOLO (Mandatario)
Ing. FARINA LUIGI
Ing. PIETROMARTIRE LORENZO
Geol. CAVALLUCCI SILVIO
Ing. TUCCI ALESSANDRO-GEINA SRL
Arch. BOMBA CRISTIAN
Geom. D'AMBROSIO ORAZIO
Arch. ZAVARELLA ANTONIO
Ing. GALANO ALESSANDRO

IMPRESE CONCORRENTI:

CO.GE.PRI. SRL (Mandataria)
DI PERSIO COSTRUZIONI SRL
TENAGLIA SRL
STRADE E AMBIENTE SRL
EUROIMPIANTI SRL

Il responsabile del procedimento: Arch. Valerio A. Ursini



Schede Litotecniche

Unità litotecnica:	**UNITÀ DETRITICA E ELUVIOGNAIA**
Formazioni:	Depositi antropici; Coltri eluvio Colluviali; Depositi di accumulo di frana
Litologia:	Terreni misti a granulometria sabbioso limoso argillosa, (isotessiturati), con inclusi blocchi ed elementi litici calcareo silicei eterometrici, arenitici, e blocchi di varie dimensioni e forma di conglomerati. Presenza di resti di manufatti antropici
Struttura	Da eterogenea a caotica
Morfologia del rilievo	Depositi detritici di versante, sia di alterazione del substrato che di accumulo gravitativo e di degradazione antropica. Colti rimaneggiati da movimenti lenti di versante; accumuli di fluxo gravitativo superficiale - Aree pianeggianti di colmata. Pendenza relativamente moderata, ripartite di raccordo tra le spianate di fondovalle e i versanti. Morfometria acclaterata. Alta mobilità.
Permeabilità	Da media ad alta per porosità
Erodibilità	Da alta ad altissima
Idrologia superficiale	Assente o molto limitata
Idrologia sotterranea	Possibilità di falde acquifere limitate, temporanee alla base del substrato
Suolo	Ben dotati, discretamente profondi, pruttosto sciolti, arsati e permeabili
Caratteristiche geotecniche	Depositi costituiti da una scheletro di frammenti rocciosi eterometrici che verticale, passando dalle argille ai limi alla sabbia fino ai blocchi in virtù della struttura alterata e rimaneggiata, da disturbata a caotica, dall'alterazione e per il basso grado di addensamento sono dotati di scadenti caratteristiche meccaniche
Stabilità Ossesti	Quando adagiate sui versanti, a causa dell'elevato grado di erodibilità, delle caratteristiche geotecniche generalmente scadenti, della suscettibilità agli agenti meteorici e delle forme del rilievo acclentate, è soggetta a frequenti dissesti sia gravitativi (frane di colamento, scilifusi, di sovolvimento) che idraulici (erosione superficiale e calanchi). In corrispondenza di aree pianeggianti la stabilità è maggiore in virtù dei bassissimi gradienti topografici

Unità litotecnica:	**UNITÀ SABBIOSA**
Formazioni:	Depositi di spiaggia recente e attuale
Litologia:	Terreni sabbiosi, talora ghiaioso-ciottolosi
Struttura	Stratificazione da incrociata, subtabulare e interdigitizzata
Morfologia del rilievo	Depositi litoranei a bassa acclività
Permeabilità	Alta
Erodibilità	Da alta ad altissima
Idrologia superficiale	Assente o molto limitata
Idrologia sotterranea	Falde acquifere marine, talora interconnesse con acque dolci in corrispondenza di depositi alluvionali ravvicinati.
Suolo	Da scadenti a sterile
Caratteristiche geotecniche	Depositi sciolti, privi di fino e coesione, con ongar granulometrico variabile e resti conchigliari. Comportamento granulare con basso grado di addensamento e con discrete doti meccaniche.
Stabilità Ossesti	Erosione di natura eolica, continua rimaneggiamento da parte delle correnti e dei moto ondoso; le scarpate di questi materiali provocate dal battente marino sono molto instabili ed effimere

Unità litotecnica:	**UNITÀ GHIAIOSO-SABBIOSO-LIMOSA**
Formazioni:	Depositi alluvionali da antichi a recenti.
Litologia:	La loro litologia e la composizione granulometrica è influenzata dalle caratteristiche geo litologiche dei bacini idrografici sottesi dai corsi d'acqua principali e secondari che li hanno deposti. Sono costituiti da materiali fluitati, oltre che, naturalmente, dall'età e dalla fase di maturità del fiume stesso. La loro costituzione petrografica riflette, prevalentemente, la composizione delle rocce costituenti le aree di drenaggio.
Struttura	Alto grado di anisotropia granulometrica e composizionale (spesso le varie frazioni granulometriche sono tramiste tra di loro). Caratteristica di questi depositi è una peculare disposizione stratigrafica i termini alluvionali si dispongono in lenti e livelli, per cui, alla variabilità in senso verticale si può aggiungere quella orizzontale.
Morfologia del rilievo	Depositi di fondovalle ad acclività molto bassa
Permeabilità	Da media ad alta per porosità, variabile sia in senso verticale che orizzontale in funzione dell'assetto stratigrafico composizionale
Erodibilità	Da alta ad altissima
Idrologia superficiale	Aste idrauliche persenti a regime variabile. Il fondovalle è soggetto ad inondazioni
Idrologia sotterranea	Presenza di falda freatica estesa e superficiale alimentata da apporti diretti, da subalveo e dal ruscellamento sui fianchi collinari. In profondità talora sono presenti falde in pressione.
Suolo	Ben dotati, profondi, pruttosto sciolti, arsati e permeabili
Caratteristiche geotecniche	Depositi costituiti da uno scheletro di frammenti rotondeggianti che possono essere rappresentati da elementi delle più diverse dimensioni spesso commisti tra di loro. Come terreni sono da considerarsi, in genere, da sciolti a mediocri a causa della eterogeneità dei tratti e della presenta di orizzonti torbosi assai cosnsistenti.In Fase asciutta superficiale e dell'elevata portata di alcuni corsi argillosi
Stabilità Ossesti	Fenomeni di spinta per erosione laterale, subalvea e fenomeni di sfuvionamento

Unità litotecnica:	**UNITÀ GHIAIOSA**
Formazioni:	Colti eluvio colluvali ghiaiose
Litologia:	Ghiaie in matrice sabbiosa derivanti dall'alterazione della formazione conglomeratica sottostante
Struttura	Stratificazione assente o accennata
Morfologia del rilievo	Depositi residuali localizzati alla sommità dei versanti con morfometria a mesas
Permeabilità	Elevata
Erodibilità	La matrice presenta erodibilità da media ad alta
Idrologia superficiale	Assente o molto limitata
Idrologia sotterranea	Falde effimere superficiali in funzione degli apporti delle precipitazioni odierati
Suolo	Poco sviluppati, poco profondi, arsati
Caratteristiche geotecniche	Depositi costituiti da ghiaie eterometriche con scheletro sabbioso, ristalnumento sciolto e alterato, talora fenettizzato; buone caratteristiche geotecniche
Stabilità Ossesti	Buona stabilità per dilauvimenta della matrice in funzione dell'energia del flusso idrico; fenomeni di trasporto selettivo in corrispondenza di versanti dotati di una certa acclività

Unità litotecnica:	**UNITÀ CONGLOMERATICA-ARENITICO-SABBIOSA**
Formazioni:	*Conglomerati di Ripa Teatina*, parte superiore dell'Associazione Sabbioso-Pelitica della *Formazione di Mutignano*
Litologia:	Sabbie ed arenarie da molto fini a grossolane con lenti e livelli conglomeratici ad elementi calcareo-silicei ben arrotondati; talora sono intercalati sottili livelli siltoso-argillosi, da marosi a laminati
Struttura	Stratificazione da tabulare a cuneiforme, i livelli presentano stratificazione da tabulare ad incrociata ad angolo variabile
Morfologia del rilievo	Depositi "a pratello" da subpianeggianti a bassa pendenza, disposti alla sommità dei rilievi a mesas e orlati da scarpate di degradazione o/o di frana
Permeabilità	Nell'insieme buona, ma localmente variabile sia in senso verticale che orizzontale in funzione della cementazione
Erodibilità	Medio-bassa
Idrologia superficiale	Reticolo idraulico da assente a bassa densità, effimero
Idrologia sotterranea	Falde effimere superficiali in funzione degli apporti delle precipitazioni odierati e del grado di altorazione della porzione esterna del litotipo
Suolo	Poco sviluppati, scheletro sabbioso-ghiaioso, mediamente dotato, poco profondi, pluttosto sciolto, arsato e permeabile
Caratteristiche geotecniche	Depositi cementati, costituiti da terreni granulari, da ben addensati a dotati di cementazione; buone caratteristiche geotecniche
Stabilità Ossesti	Fenomeni di crolli e distacchi di porzioni di lastre conglomeratico-arenitiche al margine degli affioramenti tabulari per erosione della formazione pelitica sottostante

Unità litotecnica:	**UNITÀ PELITICO- SABBIOSA**
Formazioni:	Associazione Pelitico-Sabbiosa della *Formazione di Mutignano*
Litologia:	Argille e argille marnose a cromatismo da grigio-azzurro a grigio piombo con intercalati livelli di sabbie di colore giallastro, sabbie limose e sabbie micaceo-glauconitiche
Struttura	Complessivamente caotica da un tipo di fratturazione frequentemente concoide; strati di spessore da 1 a 3 cm, talora laminazioni piano-parallele e ondulate
Morfologia del rilievo	Paesaggio collinoso blandamente ondulato; con ampi dossi quasi pianeggianti e versanti di ragisa poco acclivi, queste forme sono bruscamente interrotte nella porzione elevata degli affioramenti da ripidi pendii, anche subverticali a causa dell'instaurarsi di fenomeni di dissesto quali frane, erosioni ineltive, di sponda e di scalzamento al piede
Permeabilità	Assolute
Erodibilità	Alta
Idrologia superficiale	Presta densità di drenaggio di tipo da pinnata a dendritico
Idrologia sotterranea	Pressocchè inesistente
Suolo	Suoli alcalini, Tranco limoso-argillosi poco arsati, poco profondi
Caratteristiche geotecniche	Granulometricamente definibili come limi con argilla con varie percentuali di sabbia accessoria, il contenuto di carbonato di calcio varia sensibilmente secondo i livelli anche nello stesso affioramento, e si passa da marne argillose alle argille marnose. Nel complesso si tratta di argille mongravine a plasticità e compressibilità medio-elevata, dotate, quando integre, di buona coesione e di buone doti di resistenza meccanica, ma quando sono alterate per prolungato contatto con gli agenti atmosferici e in particolare con l'acqua le caratteristiche tecniche di questo materiale diventano scadenti
Stabilità Ossesti	Nelle aree a morfologia collinare, caratterizzate da versanti poco acclivi-arbuscitivo, nelle aree morfologicamente accidentate questi terreni danno luogo a frane a cinematismo prevalentemente rotazionale e rototranslativo, ma anche a smottamenti e colamenti, fenomeni di creep e di erosione idrica grave. Caratteristica di questi terreni, a causa delfatto contenuto di minerali argillosi, è che, in condizioni di secchezza, sono fittamente fessurate e crepacciate, anche fino a raggiungeredevole profondità: questo fenomeno stagionale dal forte ritiro (accompagnato da rigonfiamento durante i periodi piovosi) è determinante per l'instaurarsi delle coltri eluvio-colluviali e per i fenomeni gravitativi