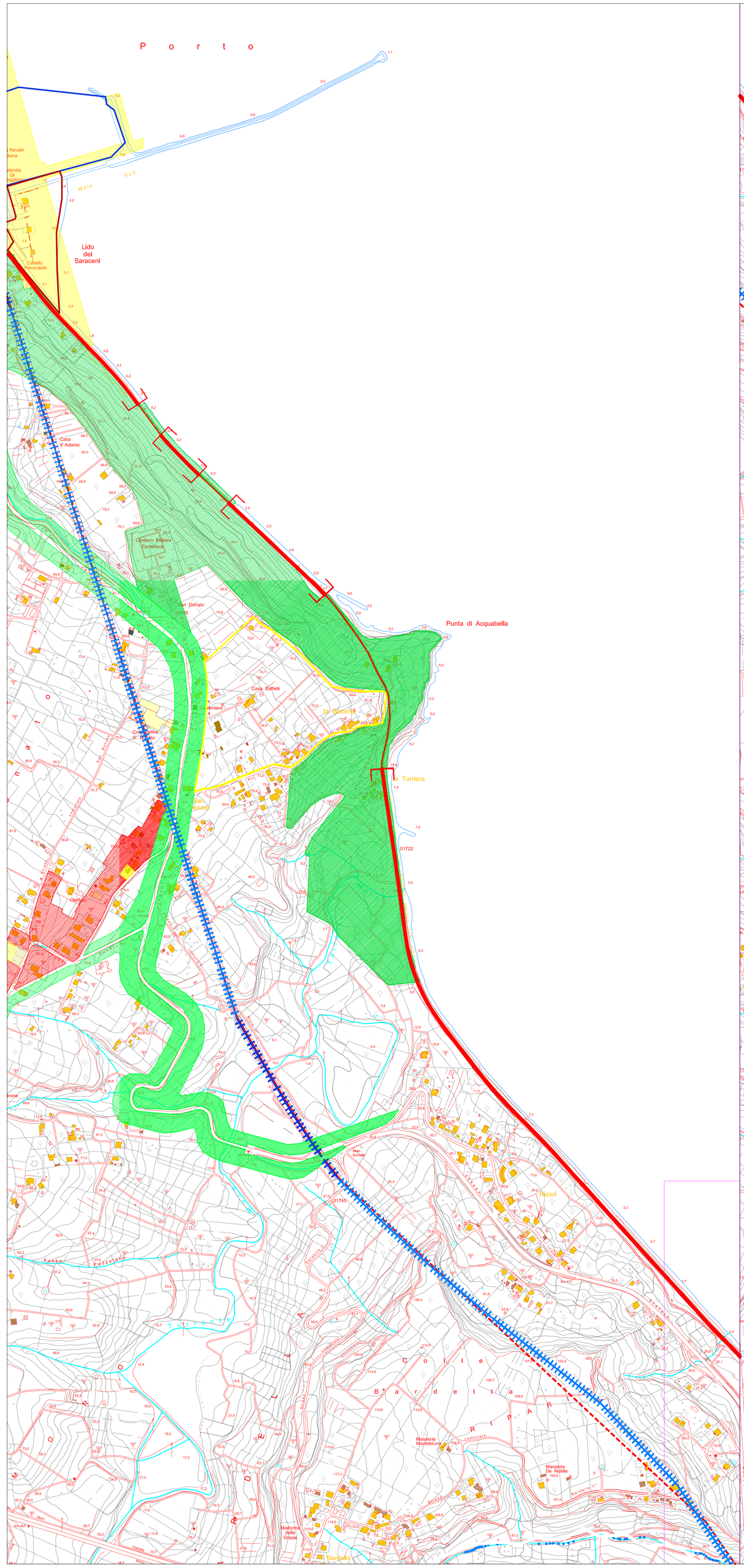

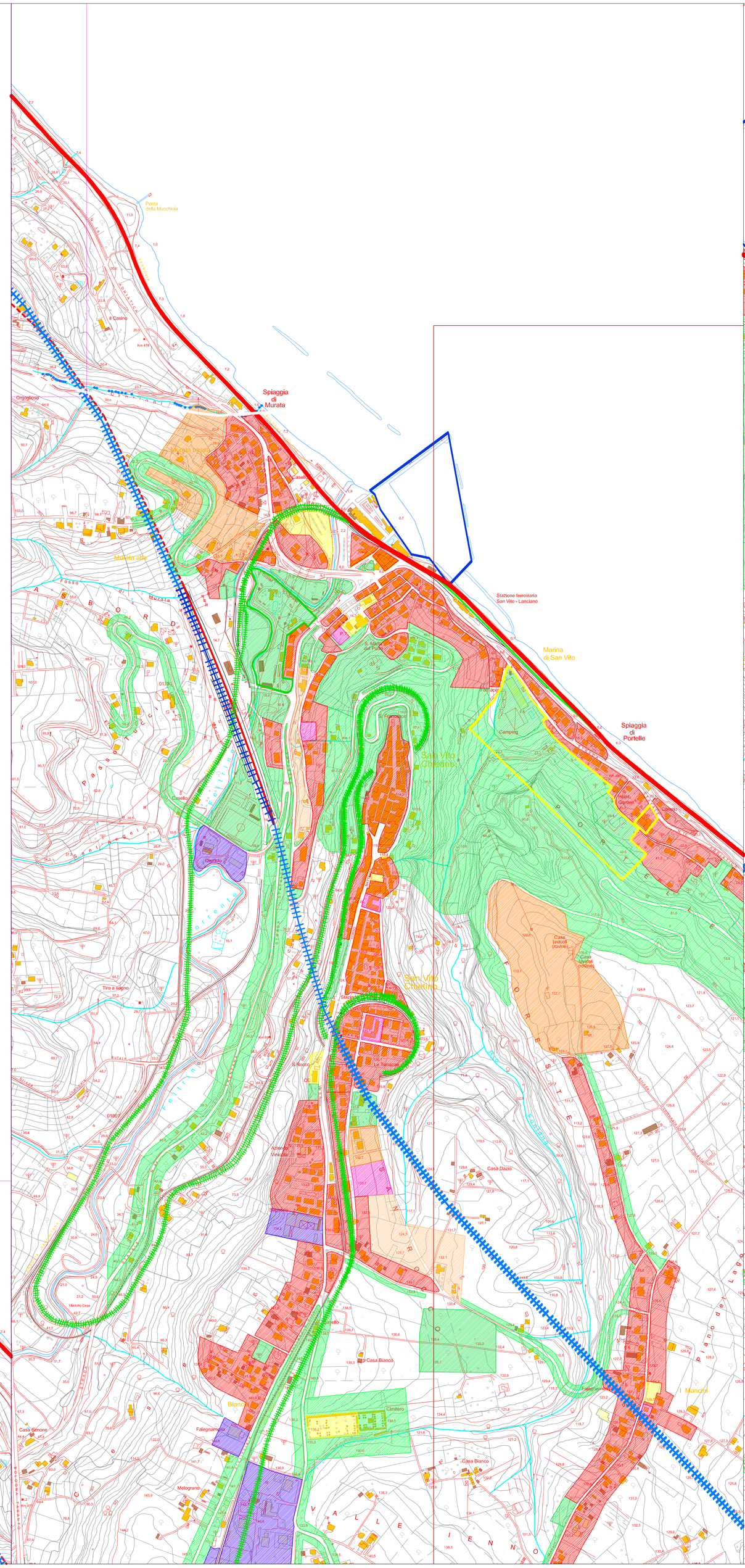

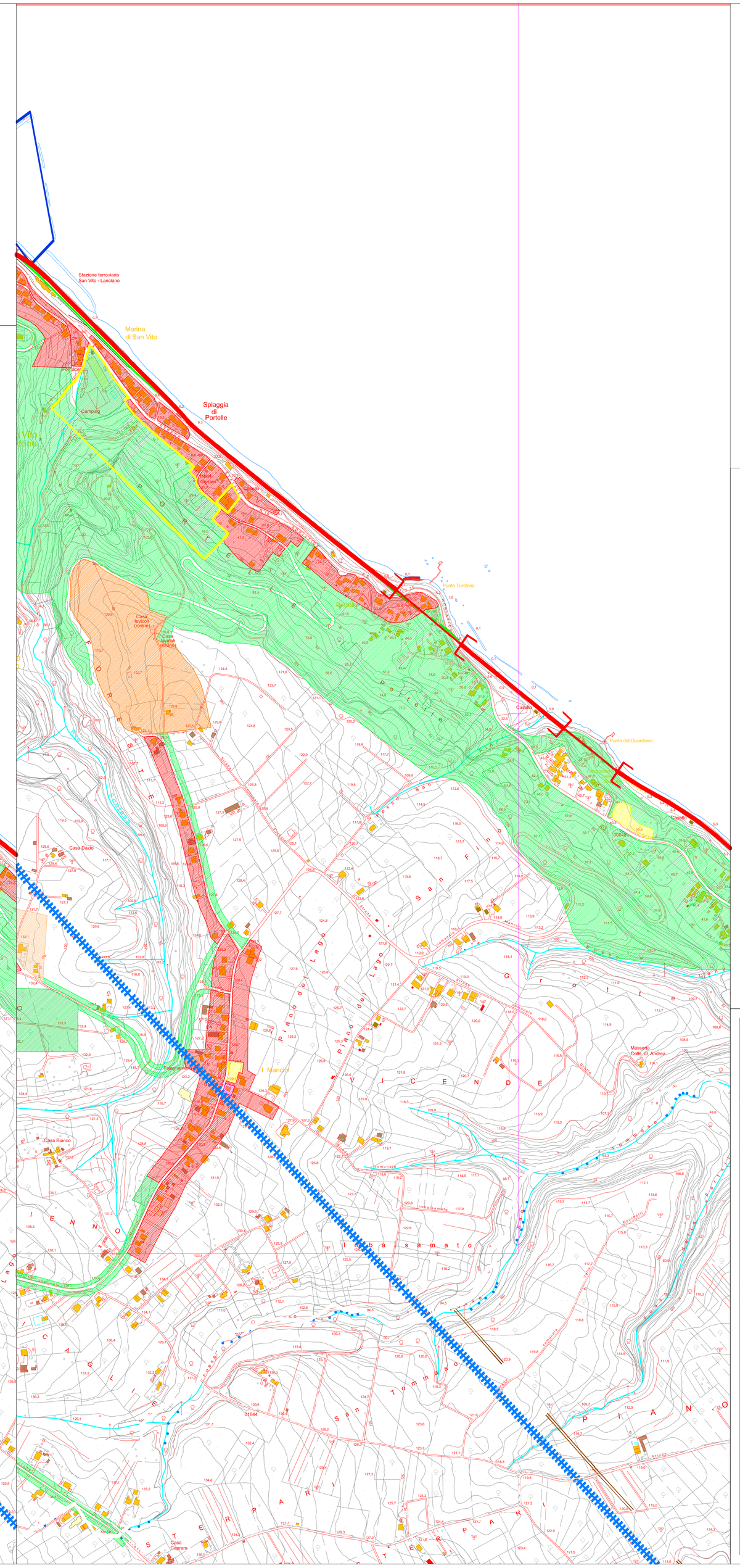

LEGENDA:

Carta Comune

- Zona A – Centro Storico
- Zona B – Residenziale di Completamento (IT = 1,50 m/mq)
- Zona C – Residenziale di Completamento (IT = 1,00 m/mq)
- Zona CI – Residenziale Pubblico P.E.E.P.
- Zona D – Produttiva Industriale
- Zona DF – Produttiva Artigianale
- Zona E – Zona Agricola
- Zona F4 – Area per l'Ospitalità
- Zona F8 – Attrezzature di Interesse comune
- Zona F2 – Verde Pubblico Attrezzato e Sport
- Zona F10 – Area di Tutela e/o di Rispetto
- Zona F12 – Area a Verde Privato
- Zona F3 – Area a Parcheggio
- Zona Attrezzature Turistiche (D1 PUM 06)
- Ferrovia
- Area Campeggio

Tracciato ferroviario esistente, in esercizio
- a raso
- a galleria
- a cavalcavia/ponte

Nuovo tracciato ferroviario
- a raso
- a galleria

Nuovo tracciato ferroviario
- a raso
- a galleria

REGIONE ABRUZZO
PROVINCIA CHIETI

ORTONA- SAN VITO CHIETINO ROCCA SAN GIOVANNI- FOSSACESIA- TORINO DI SANGRO- CASALBORDINO- VASTO

REGIONE ABRUZZO PAR FAS - FAS 2007-2013 Obiettivo Specifico IV.2 - Obiettivo Operativo IV.2.2 - Linea di Azione IV.2.2.a Bando di Gara a Procedura aperta Direttiva 2004/18/CE. Lavori per la realizzazione della via Verde della Costa dei Trabocchi del Comune di Ortona, San Vito Chietino, Rocca San Giovanni,Fossacesia, Torino di Sangro, Casalbordino, Vasto.

CUP D91B13000049002 CIG 63262781C2

PROGETTO DEFINITIVO

COD.	DESCRIZIONE	SCALA	DATA
C.2.f	STUDIO SETTAGLIATO DI INSERIMENTO URBANISTICO CARTA DEGLI STRUMENTI URBANISTICI - COMUNE DI COMUNE DI SAN VITO	1:5000	OTTOBRE 2015

PROGETTISTI INCARICATI:

Arch. BANDINI PAOLO (Mandatario)
Ing. FARINA LUIGI
Ing. PIETROMARTIRE LORENZO
Geol. CAVALLUCCI SILVIO
Ing. TUCCI ALESSANDRO-GEINA SRL
Arch. BOMBA CRISTIAN
Geom. D'AMBROSIO ORAZIO
Arch. ZAVARELLA ANTONIO
Ing. GALANO ALESSANDRO

IMPRESE CONCORRENTI:

CO.GE.PRI. SRL (Mandataria)
DI PERSIO COSTRUZIONI SRL
TENAGLIA SRL
STRADE E AMBIENTE SRL
EUROIMPIANTI SRL

Il responsabile del procedimento: Arch. Valerio A. Ursini